



Openbare
Verlichting

Brandprogramma's

Voor interactieve verlichtingstoestellen

fluvius.
Tot bij u



Een handige gids met alle brandprogramma's voor interactieve toestellen

Inhoud

Hoe gebruik je dit document?	3
Brandprogramma's voor interactieve verlichting (BPIV)	4

BPIV Verbindingswegen

Basis	5
Meer licht op specifieke plaatsen in het weekend	6
Meer besparen	7

BPIV Landelijk

Basis	8
Meer licht op specifieke plaatsen in het weekend	9
Meer besparen	10

BPIV Woongebieden

Basis	11
Meer licht op specifieke plaatsen in het weekend	12
Meer besparen	13

BPIV Winkelstraten

Basis	14
Meer licht op specifieke plaatsen in het weekend	15

BPIV Recreatief

Basis	16
Meer licht op specifieke plaatsen in het weekend	17
Meer besparen	18

BPIV KMO-zone

Basis	19
Meer besparen	20

BPIV Fietspadverlichting

Basis	21
Meer besparen	22

BPIV Universeel

Basis	23
Meer licht op specifieke plaatsen in het weekend	24
Meer besparen	25

Hoe gebruik je dit document?

Dit is een interactief document, dat wil zeggen dat je gemakkelijk naar de juiste bladzijde kan gaan. Je kan dit doen door gebruik te maken van de verschillende knoppen

Deze tabbladen brengen je naar verschillende onderdelen van het document

Ook in de inhoudsopgave kan je naar de juiste pagina gaan door erop te klikken.

Klik op deze pijlen om naar de volgende of vorige pagina te gaan. Je kan ook de pijltjes op je toetsenbord gebruiken.

Hier zie je het verlichtingsniveau op elk moment. Deze grafiek in dit voorbeeld lees je als volgt:

Zondag t.e.m. donderdag:
Bij zonsondergang gaat de verlichting aan
Van 20 tot 23 uur bouwt het verlichtingsniveau trapsgewijs af
Van 23 tot 4 uur is de verlichting volledig gedooft
Van 4 tot 6 uur bouwt het verlichtingsniveau trapsgewijs terug op
Bij zonsopgang gaat de verlichting uit.

Vrijdag en zaterdag:
Bij zonsondergang gaat de verlichting aan
Om 22 uur bouwt het verlichtingsniveau af
Van 23 tot 4 uur is de verlichting volledig gedooft
Van 4 tot 8 uur bouwt het verlichtingsniveau trapsgewijs terug op
Bij zonsopgang gaat de verlichting uit.

Hier zie je hoe geschikt dit brandprogramma is voor verschillende locaties

Brandprogramma's voor interactieve verlichting (BPIV)?



De communicatiemodule is het kapje dat je bovenop de lamp ziet zitten.

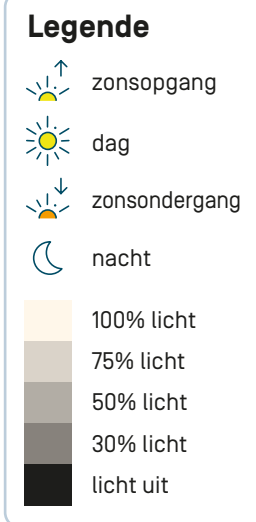
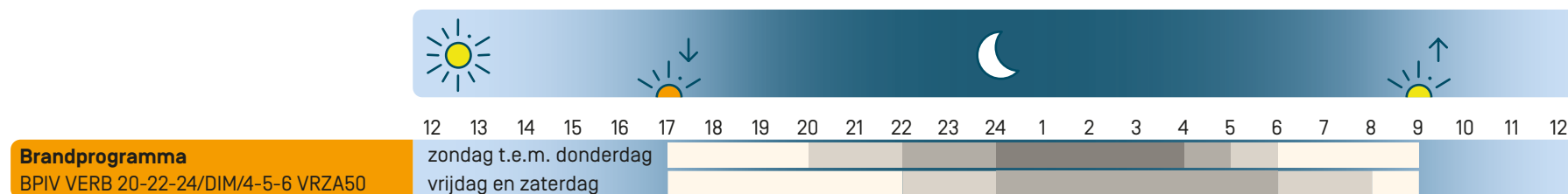
Omdat de nieuwe interactieve verlichtingstoestellen via individuele communicatiemodules worden aangestuurd, zijn ze veel flexibeler instelbaar. De nieuwe brandprogramma's spelen in op de behoeftes van verschillende types openbare ruimte, door lichtpunten te ontsteken, dimmen of doven en zo energie te besparen, CO2-uitstoot te verminderen en lichthinder te beperken.

Door aansturing via individuele communicatiemodules zijn de nieuwe interactieve verlichtingstoestellen veel flexibeler instelbaar. Ze bieden ons geleidelijk aan meer mogelijkheden om dieper te dimmen en te doven. Die tijdstippen en lichtsterktes gieten we in zogenaamde brandprogramma's.

Omdat de eisen voor openbare verlichting sterk verschillen van locatie tot locatie, hebben we de openbare ruimte opgedeeld in gebieden en zones met gelijkaardige eisen, ook wel deelruimtes genoemd. Op basis van analyses van verkeersdrukke en -samenstelling hebben we de bestaande brandprogramma's aangepast om beter aan te sluiten op de eisen van elke specifieke deelruimte. Zo zijn we gekomen tot een keuzemenu van acht brandprogramma's voor interactieve openbare verlichting. Deze brandprogramma's kunnen worden toegepast op elke plaats met interactieve verlichting, rekening houdend met verkeersdrukke en verkeerssamenstelling.

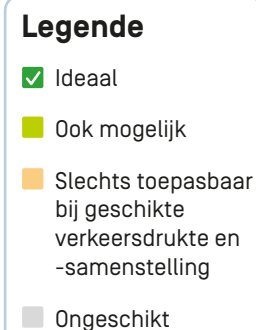
BPIV Verbindingswegen

Basis




Brandprogramma's geschikt voor:

- | | | | |
|-------------------------------------------------------------|----------------------------------------------------------------------------------------|-----------------------------------------------------------------------------------|---------------------------------------------------------------|
| <input checked="" type="checkbox"/> Bovenlokale verbinding | <input type="checkbox"/> Landelijke verbinding | <input type="checkbox"/> Woonstraat centrum | <input type="checkbox"/> KMO-zone |
| <input type="checkbox"/> Bovenlokale verbinding door natuur | <input type="checkbox"/> Landelijke verbinding natuur | <input type="checkbox"/> Woonstraat woonwijk | <input type="checkbox"/> Industriezone |
| <input type="checkbox"/> Bovenlokale gewestweg | <input type="checkbox"/> Landelijke weg | <input type="checkbox"/> Woonstraat natuur | <input type="checkbox"/> Historische kern |
| <input type="checkbox"/> Bovenlokale gewestweg door natuur | <input type="checkbox"/> Landelijke weg natuur | <input type="checkbox"/> Winkelstraat | <input type="checkbox"/> Openbaar groengebied (in kerngebied) |
| <input checked="" type="checkbox"/> Lokale verbinding | <input type="checkbox"/> Vrijliggend fietspad of wandelpad binnen kerngebied | <input type="checkbox"/> Plein [Open plein, speelplein, parkeerplein, ...] | <input type="checkbox"/> Openbaar groengebied natuur |
| <input type="checkbox"/> Lokale verbinding door natuur | <input type="checkbox"/> Vrijliggend fietspad of wandelpad buiten kerngebied | <input type="checkbox"/> Plein natuur [open plein, speelplein, parkeerplein, ...] | <input type="checkbox"/> Zeedijk |
| <input type="checkbox"/> Lokale gewestweg | <input type="checkbox"/> Vrijliggend fietspad of wandelpad buiten kerngebied in natuur | <input type="checkbox"/> Weg voor plaatselijk verkeer | |
| <input type="checkbox"/> Lokale gewestweg door natuur | | | |



BPIV Verbindingswegen

Meer licht op specifieke plaatsen in het weekend



Brandprogramma's geschikt voor:

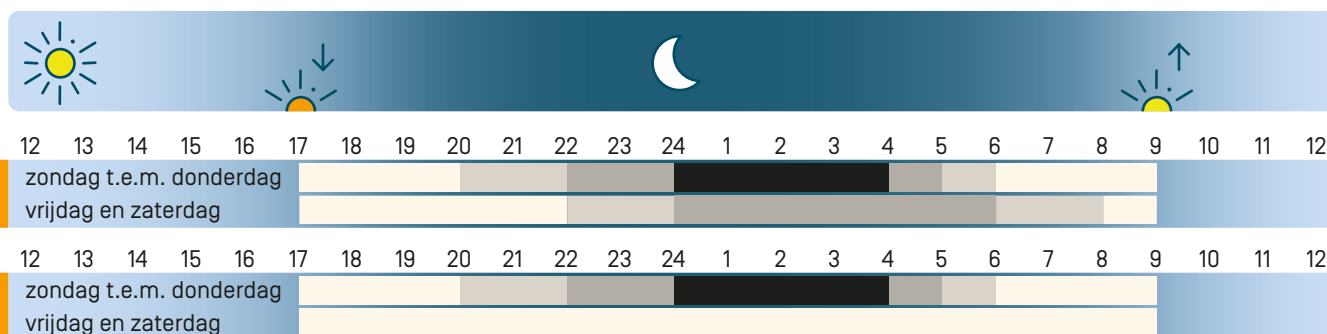
- Bovenlokale verbinding
- Bovenlokale verbinding door natuur
- Bovenlokale gewestweg
- Bovenlokale gewestweg door natuur
- Lokale verbinding
- Lokale verbinding door natuur
- Lokale gewestweg
- Lokale gewestweg door natuur
- Landelijke verbinding
- Landelijke verbinding natuur
- Landelijke weg
- Landelijke weg natuur
- Vrijliggend fietspad of wandelpad binnen kerngebied
- Vrijliggend fietspad of wandelpad buiten kerngebied
- Vrijliggend fietspad of wandelpad buiten kerngebied in natuur
- Woonstraat centrum
- Woonstraat woonwijk
- Woonstraat natuur
- Winkelstraat
- Plein [Open plein, speelplein, parkeerplein, ...]
- Plein natuur [open plein, speelplein, parkeerplein, ...]
- Weg voor plaatselijk verkeer
- KMO-zone
- Industriezone
- Historische kern
- Openbaar groengebied [in kerngebied]
- Openbaar groengebied natuur
- ✓ Zeedijk

Legende

- ✓ Ideaal
- Ook mogelijk
- Slechts toepasbaar bij geschikte verkeersdrukke en -samenstelling
- Ongeschikt

BPIV Verbindingswegen

Meer besparen



Legende

- zonsopgang
- dag
- zonsondergang
- nacht
- 100% licht
- 75% licht
- 50% licht
- 30% licht
- licht uit

Brandprogramma's geschikt voor:

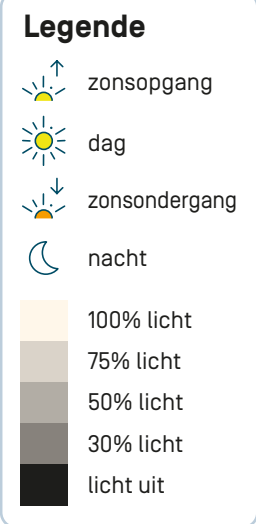
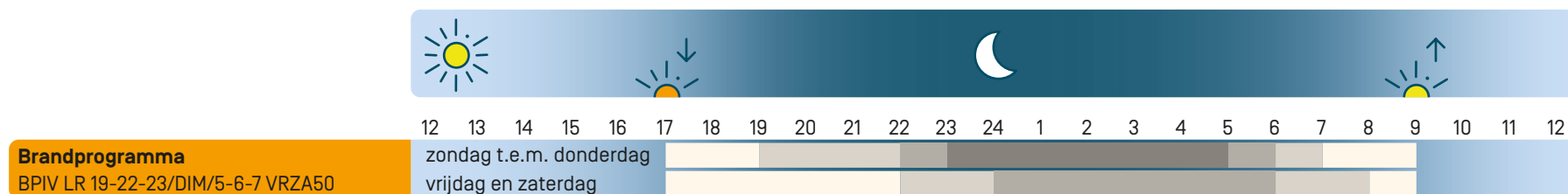
- | | | | |
|------------------------------------------------------------------------|----------------------------------------------------------------------------------------|-----------------------------------------------------------------------------------|---------------------------------------------------------------|
| <input type="checkbox"/> Bovenlokale verbinding | <input type="checkbox"/> Landelijke verbinding | <input type="checkbox"/> Woonstraat centrum | <input type="checkbox"/> KMO-zone |
| <input checked="" type="checkbox"/> Bovenlokale verbinding door natuur | <input type="checkbox"/> Landelijke verbinding natuur | <input type="checkbox"/> Woonstraat woonwijk | <input type="checkbox"/> Industriezone |
| <input type="checkbox"/> Bovenlokale gewestweg | <input type="checkbox"/> Landelijke weg | <input type="checkbox"/> Woonstraat natuur | <input type="checkbox"/> Historische kern |
| <input type="checkbox"/> Bovenlokale gewestweg door natuur | <input type="checkbox"/> Landelijke weg natuur | <input type="checkbox"/> Winkelstraat | <input type="checkbox"/> Openbaar groengebied (in kerngebied) |
| <input type="checkbox"/> Lokale verbinding | <input type="checkbox"/> Vrijliggend fietspad of wandelpad binnen kerngebied | <input type="checkbox"/> Plein [Open plein, speelplein, parkeerplein, ...] | <input type="checkbox"/> Openbaar groengebied natuur |
| <input checked="" type="checkbox"/> Lokale verbinding door natuur | <input type="checkbox"/> Vrijliggend fietspad of wandelpad buiten kerngebied | <input type="checkbox"/> Plein natuur [open plein, speelplein, parkeerplein, ...] | <input type="checkbox"/> Zeedijk |
| <input type="checkbox"/> Lokale gewestweg | <input type="checkbox"/> Vrijliggend fietspad of wandelpad buiten kerngebied in natuur | <input type="checkbox"/> Weg voor plaatselijk verkeer | |
| <input type="checkbox"/> Lokale gewestweg door natuur | | | |

Legende

- Ideaal
- Ook mogelijk
- Slechts toepasbaar bij geschikte verkeersdrukke en -samenstelling
- Ongeschikt

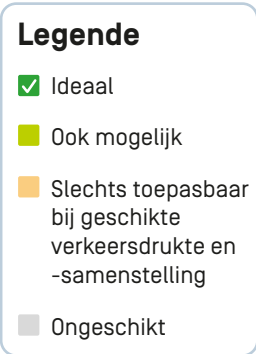
BPIV Landelijk

Basis



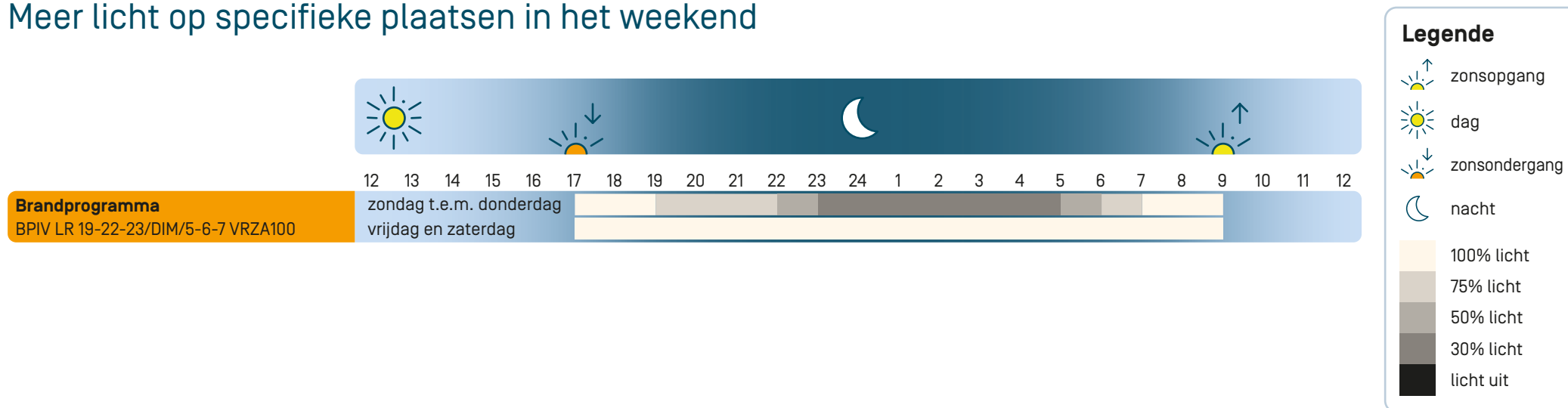
Brandprogramma's geschikt voor:

- | | | | |
|-------------------------------------------------------------|----------------------------------------------------------------------------------------|-----------------------------------------------------------------------------------|--------------------------------------------------------------------------|
| <input type="checkbox"/> Bovenlokale verbinding | <input checked="" type="checkbox"/> Landelijke verbinding | <input type="checkbox"/> Woonstraat centrum | <input type="checkbox"/> KMO-zone |
| <input type="checkbox"/> Bovenlokale verbinding door natuur | <input type="checkbox"/> Landelijke verbinding natuur | <input type="checkbox"/> Woonstraat woonwijk | <input type="checkbox"/> Industriezone |
| <input type="checkbox"/> Bovenlokale gewestweg | <input checked="" type="checkbox"/> Landelijke weg | <input type="checkbox"/> Woonstraat natuur | <input type="checkbox"/> Historische kern |
| <input type="checkbox"/> Bovenlokale gewestweg door natuur | <input type="checkbox"/> Landelijke weg natuur | <input type="checkbox"/> Winkelstraat | <input checked="" type="checkbox"/> Openbaar groengebied (in kerngebied) |
| <input type="checkbox"/> Lokale verbinding | <input type="checkbox"/> Vrijliggend fietspad of wandelpad binnen kerngebied | <input type="checkbox"/> Plein [Open plein, speelplein, parkeerplein, ...] | <input type="checkbox"/> Openbaar groengebied natuur |
| <input type="checkbox"/> Lokale verbinding door natuur | <input type="checkbox"/> Vrijliggend fietspad of wandelpad buiten kerngebied | <input type="checkbox"/> Plein natuur [open plein, speelplein, parkeerplein, ...] | <input type="checkbox"/> Zeedijk |
| <input type="checkbox"/> Lokale gewestweg | <input type="checkbox"/> Vrijliggend fietspad of wandelpad buiten kerngebied in natuur | <input checked="" type="checkbox"/> Weg voor plaatselijk verkeer | |
| <input type="checkbox"/> Lokale gewestweg door natuur | | | |



BPIV Landelijk

Meer licht op specifieke plaatsen in het weekend



Brandprogramma's geschikt voor:

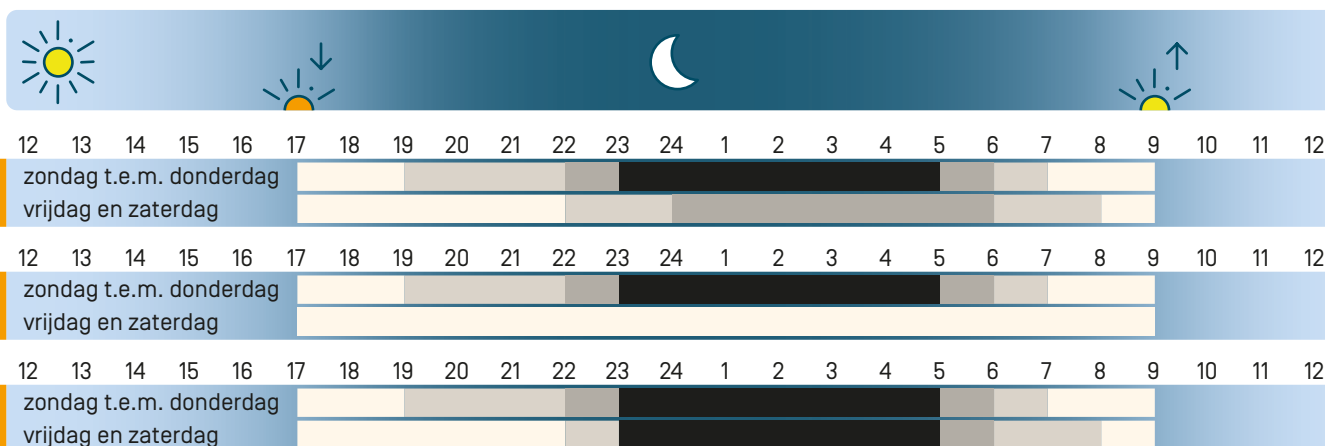
- | | | | |
|-------------------------------------------------------------|----------------------------------------------------------------------------------------|-----------------------------------------------------------------------------------|---------------------------------------------------------------|
| <input type="checkbox"/> Bovenlokale verbinding | <input type="checkbox"/> Landelijke verbinding | <input type="checkbox"/> Woonstraat centrum | <input type="checkbox"/> KMO-zone |
| <input type="checkbox"/> Bovenlokale verbinding door natuur | <input type="checkbox"/> Landelijke verbinding natuur | <input type="checkbox"/> Woonstraat woonwijk | <input type="checkbox"/> Industriezone |
| <input type="checkbox"/> Bovenlokale gewestweg | <input type="checkbox"/> Landelijke weg | <input type="checkbox"/> Woonstraat natuur | <input type="checkbox"/> Historische kern |
| <input type="checkbox"/> Bovenlokale gewestweg door natuur | <input type="checkbox"/> Landelijke weg natuur | <input type="checkbox"/> Winkelstraat | <input type="checkbox"/> Openbaar groengebied (in kerngebied) |
| <input type="checkbox"/> Lokale verbinding | <input type="checkbox"/> Vrijliggend fietspad of wandelpad binnen kerngebied | <input type="checkbox"/> Plein [Open plein, speelplein, parkeerplein, ...] | <input type="checkbox"/> Openbaar groengebied natuur |
| <input type="checkbox"/> Lokale verbinding door natuur | <input type="checkbox"/> Vrijliggend fietspad of wandelpad buiten kerngebied | <input type="checkbox"/> Plein natuur [open plein, speelplein, parkeerplein, ...] | <input type="checkbox"/> Zeedijk |
| <input type="checkbox"/> Lokale gewestweg | <input type="checkbox"/> Vrijliggend fietspad of wandelpad buiten kerngebied in natuur | <input type="checkbox"/> Weg voor plaatselijk verkeer | |
| <input type="checkbox"/> Lokale gewestweg door natuur | | | |

Legende

- Ideaal
- Ook mogelijk
- Slechts toepasbaar bij geschikte verkeersdrukke en -samenstelling
- Ongeschikt

BPIV Landelijk

Meer besparen



Legende

- zonsopgang
- dag
- zonsondergang
- nacht
- 100% licht
- 75% licht
- 50% licht
- 30% licht
- licht uit

Brandprogramma's geschikt voor:

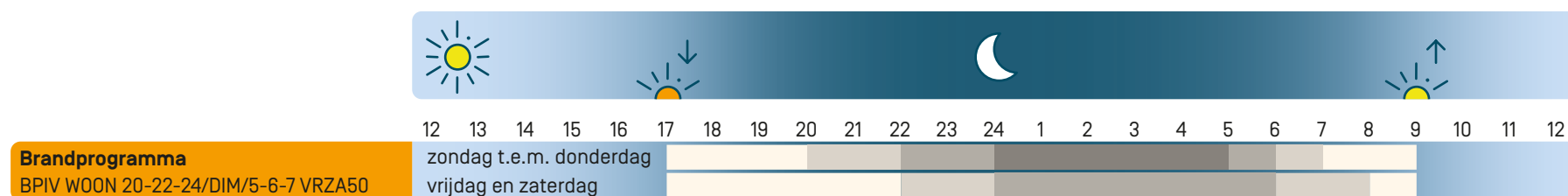
- | | | | |
|-------------------------------------------------------------|----------------------------------------------------------------------------------------|-----------------------------------------------------------------------------------|-----------------------------------------------------------------|
| <input type="checkbox"/> Bovenlokale verbinding | <input type="checkbox"/> Landelijke verbinding | <input type="checkbox"/> Woonstraat centrum | <input type="checkbox"/> KMO-zone |
| <input type="checkbox"/> Bovenlokale verbinding door natuur | <input checked="" type="checkbox"/> Landelijke verbinding natuur | <input type="checkbox"/> Woonstraat woonwijk | <input type="checkbox"/> Industriezone |
| <input type="checkbox"/> Bovenlokale gewestweg | <input type="checkbox"/> Landelijke weg | <input type="checkbox"/> Woonstraat natuur | <input type="checkbox"/> Historische kern |
| <input type="checkbox"/> Bovenlokale gewestweg door natuur | <input checked="" type="checkbox"/> Landelijke weg natuur | <input type="checkbox"/> Winkelstraat | <input type="checkbox"/> Openbaar groengebied (in kerngebied) |
| <input type="checkbox"/> Lokale verbinding | <input type="checkbox"/> Vrijliggend fietspad of wandelpad binnen kerngebied | <input type="checkbox"/> Plein [Open plein, speelplein, parkeerplein, ...] | <input checked="" type="checkbox"/> Openbaar groengebied natuur |
| <input type="checkbox"/> Lokale verbinding door natuur | <input type="checkbox"/> Vrijliggend fietspad of wandelpad buiten kerngebied | <input type="checkbox"/> Plein natuur [open plein, speelplein, parkeerplein, ...] | <input type="checkbox"/> Zeedijk |
| <input type="checkbox"/> Lokale gewestweg | <input type="checkbox"/> Vrijliggend fietspad of wandelpad buiten kerngebied in natuur | <input type="checkbox"/> Weg voor plaatselijk verkeer | |

Legende

- Ideaal
- Ook mogelijk
- Slechts toepasbaar bij geschikte verkeersdrukke en -samenstelling
- Ongeschikt

BPIV Woongebieden

Basis



Legende

- zonsopgang
- dag
- zonsondergang
- nacht
- 100% licht
- 75% licht
- 50% licht
- 30% licht
- licht uit

Brandprogramma's geschikt voor:

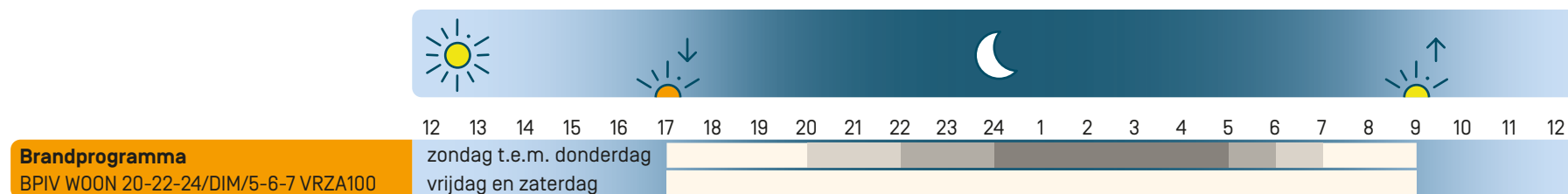
<input type="checkbox"/> Bovenlokale verbinding	<input type="checkbox"/> Landelijke verbinding	<input checked="" type="checkbox"/> Woonstraat centrum	<input type="checkbox"/> KMO-zone
<input type="checkbox"/> Bovenlokale verbinding door natuur	<input type="checkbox"/> Landelijke verbinding natuur	<input checked="" type="checkbox"/> Woonstraat woonwijk	<input type="checkbox"/> Industriezone
<input type="checkbox"/> Bovenlokale gewestweg	<input type="checkbox"/> Landelijke weg	<input type="checkbox"/> Woonstraat natuur	<input type="checkbox"/> Historische kern
<input type="checkbox"/> Bovenlokale gewestweg door natuur	<input type="checkbox"/> Landelijke weg natuur	<input type="checkbox"/> Winkelstraat	<input type="checkbox"/> Openbaar groengebied (in kerngebied)
<input type="checkbox"/> Lokale verbinding	<input type="checkbox"/> Vrijliggend fietspad of wandelpad binnen kerngebied	<input type="checkbox"/> Plein [Open plein, speelplein, parkeerplein, ...]	<input type="checkbox"/> Openbaar groengebied natuur
<input type="checkbox"/> Lokale verbinding door natuur	<input type="checkbox"/> Vrijliggend fietspad of wandelpad buiten kerngebied	<input type="checkbox"/> Plein natuur [open plein, speelplein, parkeerplein, ...]	<input type="checkbox"/> Zeedijk
<input type="checkbox"/> Lokale gewestweg	<input type="checkbox"/> Vrijliggend fietspad of wandelpad buiten kerngebied in natuur	<input type="checkbox"/> Weg voor plaatselijk verkeer	
<input type="checkbox"/> Lokale gewestweg door natuur			

Legende

- Ideaal
- Ook mogelijk
- Slechts toepasbaar bij geschikte verkeersdrukke en -samenstelling
- Ongeschikt

BPIV Woongebieden

Meer licht op specifieke plaatsen in het weekend



Legende

- zonsopgang
- dag
- zonsondergang
- nacht
- 100% licht
- 75% licht
- 50% licht
- 30% licht
- licht uit

Brandprogramma's geschikt voor:


- | | | | |
|------------------------------------|---------------------------------------------------------------|----------------------------------------------------------|--------------------------------------|
| Bovenlokale verbinding | Landelijke verbinding | Woonstraat centrum | KMO-zone |
| Bovenlokale verbinding door natuur | Landelijke verbinding natuur | Woonstraat woonwijk | Industriezone |
| Bovenlokale gewestweg | Landelijke weg | Woonstraat natuur | Historische kern |
| Bovenlokale gewestweg door natuur | Landelijke weg natuur | Winkelstraat | Openbaar groengebied (in kerngebied) |
| Lokale verbinding | Vrijliggend fietspad of wandelpad binnen kerngebied | Plein [Open plein, speelplein, parkeerplein, ...] | Openbaar groengebied natuur |
| Lokale verbinding door natuur | Vrijliggend fietspad of wandelpad buiten kerngebied | Plein natuur [open plein, speelplein, parkeerplein, ...] | Zeedijk |
| Lokale gewestweg | Vrijliggend fietspad of wandelpad buiten kerngebied in natuur | Weg voor plaatselijk verkeer | |
| Lokale gewestweg door natuur | | | |

Legende

- Ideaal
- Ook mogelijk
- Slechts toepasbaar bij geschikte verkeersdrukke en -samenstelling
- Ongeschikt

BPIV Woongebieden

Meer besparen



Legende

- zonsopgang
- dag
- zonsondergang
- nacht
- 100% licht
- 75% licht
- 50% licht
- 30% licht
- licht uit

Brandprogramma's geschikt voor:

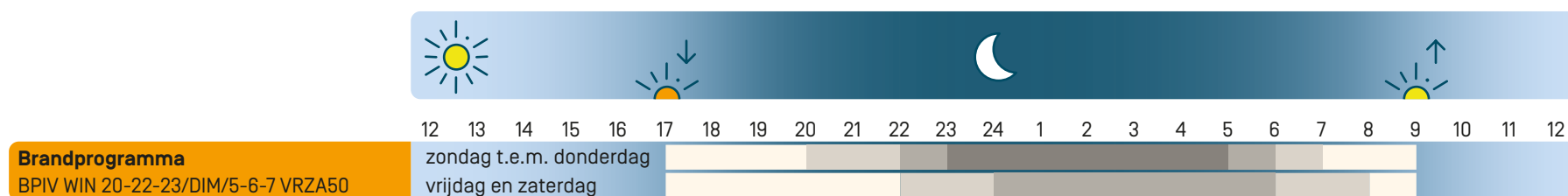
Bovenlokale verbinding	Landelijke verbinding	Woonstraat centrum	KMO-zone
Bovenlokale verbinding door natuur	Landelijke verbinding natuur	Woonstraat woonwijk	Industriezone
Bovenlokale gewestweg	Landelijke weg	Woonstraat natuur	Historische kern
Bovenlokale gewestweg door natuur	Landelijke weg natuur	Winkelstraat	Openbaar groengebied (in kerngebied)
Lokale verbinding	Vrijliggend fietspad of wandelpad binnen kerngebied	Plein [Open plein, speelplein, parkeerplein, ...]	Openbaar groengebied natuur
Lokale verbinding door natuur	Vrijliggend fietspad of wandelpad buiten kerngebied	Plein natuur [open plein, speelplein, parkeerplein, ...]	Zeedijk
Lokale gewestweg	Vrijliggend fietspad of wandelpad buiten kerngebied in natuur	Weg voor plaatselijk verkeer	
Lokale gewestweg door natuur			

Legende

- Ideaal
- Ook mogelijk
- Slechts toepasbaar bij geschikte verkeersdrukke en -samenstelling
- Ongeschikt

BPIV Winkelstraten

Basis



Legende

- zonsopgang
- dag
- zonsondergang
- nacht
- 100% licht
- 75% licht
- 50% licht
- 30% licht
- licht uit

Brandprogramma's geschikt voor:

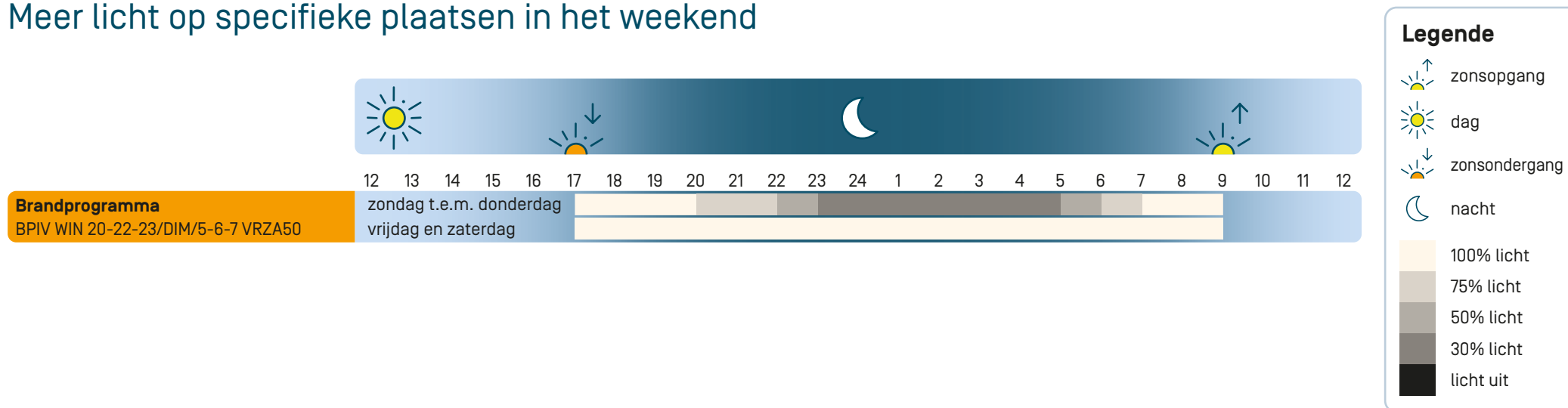
<input type="checkbox"/> Bovenlokale verbinding	<input type="checkbox"/> Landelijke verbinding	<input type="checkbox"/> Woonstraat centrum	<input type="checkbox"/> KMO-zone
<input type="checkbox"/> Bovenlokale verbinding door natuur	<input type="checkbox"/> Landelijke verbinding natuur	<input type="checkbox"/> Woonstraat woonwijk	<input type="checkbox"/> Industriezone
<input type="checkbox"/> Bovenlokale gewestweg	<input type="checkbox"/> Landelijke weg	<input type="checkbox"/> Woonstraat natuur	<input type="checkbox"/> Historische kern
<input type="checkbox"/> Bovenlokale gewestweg door natuur	<input type="checkbox"/> Landelijke weg natuur	<input checked="" type="checkbox"/> Winkelstraat	<input type="checkbox"/> Openbaar groengebied (in kerngebied)
<input type="checkbox"/> Lokale verbinding	<input type="checkbox"/> Vrijliggend fietspad of wandelpad binnen kerngebied	<input type="checkbox"/> Plein [Open plein, speelplein, parkeerplein, ...]	<input type="checkbox"/> Openbaar groengebied natuur
<input type="checkbox"/> Lokale verbinding door natuur	<input type="checkbox"/> Vrijliggend fietspad of wandelpad buiten kerngebied	<input type="checkbox"/> Plein natuur [open plein, speelplein, parkeerplein, ...]	<input type="checkbox"/> Zeedijk
<input type="checkbox"/> Lokale gewestweg	<input type="checkbox"/> Vrijliggend fietspad of wandelpad buiten kerngebied in natuur	<input type="checkbox"/> Weg voor plaatselijk verkeer	
<input type="checkbox"/> Lokale gewestweg door natuur			

Legende

- Ideaal
- Ook mogelijk
- Slechts toepasbaar bij geschikte verkeersdrukke en -samenstelling
- Ongeschikt

BPIV Winkelstraten

Meer licht op specifieke plaatsen in het weekend



Brandprogramma's geschikt voor:

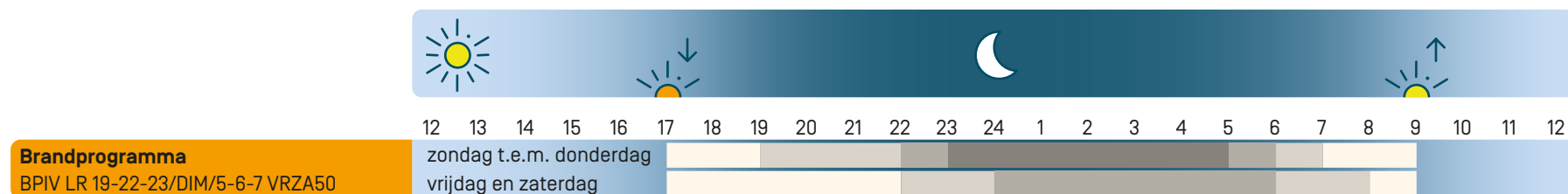
- | | | | |
|-------------------------------------------------------------|----------------------------------------------------------------------------------------|-----------------------------------------------------------------------------------|---------------------------------------------------------------|
| <input type="checkbox"/> Bovenlokale verbinding | <input type="checkbox"/> Landelijke verbinding | <input type="checkbox"/> Woonstraat centrum | <input type="checkbox"/> KMO-zone |
| <input type="checkbox"/> Bovenlokale verbinding door natuur | <input type="checkbox"/> Landelijke verbinding natuur | <input type="checkbox"/> Woonstraat woonwijk | <input type="checkbox"/> Industriezone |
| <input type="checkbox"/> Bovenlokale gewestweg | <input type="checkbox"/> Landelijke weg | <input type="checkbox"/> Woonstraat natuur | <input type="checkbox"/> Historische kern |
| <input type="checkbox"/> Bovenlokale gewestweg door natuur | <input type="checkbox"/> Landelijke weg natuur | <input type="checkbox"/> Winkelstraat | <input type="checkbox"/> Openbaar groengebied (in kerngebied) |
| <input type="checkbox"/> Lokale verbinding | <input type="checkbox"/> Vrijliggend fietspad of wandelpad binnen kerngebied | <input type="checkbox"/> Plein [Open plein, speelplein, parkeerplein, ...] | <input type="checkbox"/> Openbaar groengebied natuur |
| <input type="checkbox"/> Lokale verbinding door natuur | <input type="checkbox"/> Vrijliggend fietspad of wandelpad buiten kerngebied | <input type="checkbox"/> Plein natuur [open plein, speelplein, parkeerplein, ...] | <input type="checkbox"/> Zeedijk |
| <input type="checkbox"/> Lokale gewestweg | <input type="checkbox"/> Vrijliggend fietspad of wandelpad buiten kerngebied in natuur | <input type="checkbox"/> Weg voor plaatselijk verkeer | |
| <input type="checkbox"/> Lokale gewestweg door natuur | | | |

Legende

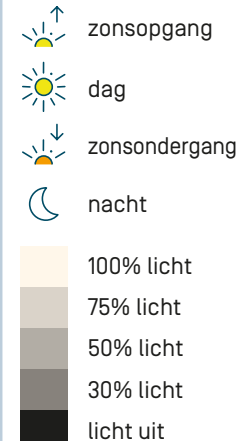
- Ideaal
- Ook mogelijk
- Slechts toepasbaar bij geschikte verkeersdrukte en -samenstelling
- Ongeschikt

BPIV Recreatief

Basis



Legende



Brandprogramma's geschikt voor:

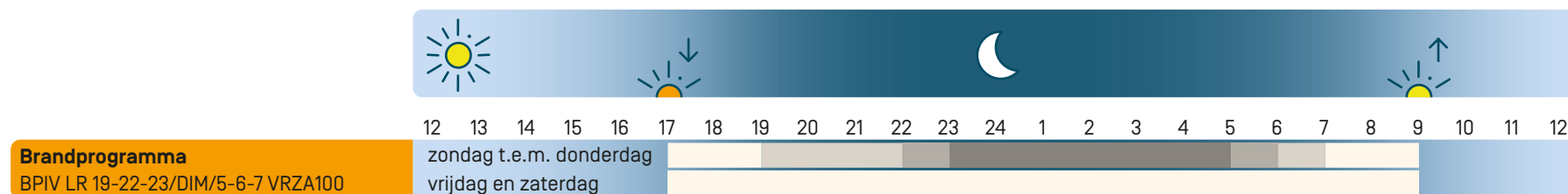
- | | | | |
|-------------------------------------------------------------|----------------------------------------------------------------------------------------|-----------------------------------------------------------------------------------|--------------------------------------------------------------------------|
| <input type="checkbox"/> Bovenlokale verbinding | <input checked="" type="checkbox"/> Landelijke verbinding | <input type="checkbox"/> Woonstraat centrum | <input type="checkbox"/> KMO-zone |
| <input type="checkbox"/> Bovenlokale verbinding door natuur | <input type="checkbox"/> Landelijke verbinding natuur | <input type="checkbox"/> Woonstraat woonwijk | <input type="checkbox"/> Industriezone |
| <input type="checkbox"/> Bovenlokale gewestweg | <input checked="" type="checkbox"/> Landelijke weg | <input type="checkbox"/> Woonstraat natuur | <input type="checkbox"/> Historische kern |
| <input type="checkbox"/> Bovenlokale gewestweg door natuur | <input type="checkbox"/> Landelijke weg natuur | <input type="checkbox"/> Winkelstraat | <input checked="" type="checkbox"/> Openbaar groengebied (in kerngebied) |
| <input type="checkbox"/> Lokale verbinding | <input type="checkbox"/> Vrijliggend fietspad of wandelpad binnen kerngebied | <input type="checkbox"/> Plein (Open plein, speelplein, parkeerplein, ...) | <input type="checkbox"/> Openbaar groengebied natuur |
| <input type="checkbox"/> Lokale verbinding door natuur | <input type="checkbox"/> Vrijliggend fietspad of wandelpad buiten kerngebied | <input type="checkbox"/> Plein natuur (open plein, speelplein, parkeerplein, ...) | <input type="checkbox"/> Zeedijk |
| <input type="checkbox"/> Lokale gewestweg | <input type="checkbox"/> Vrijliggend fietspad of wandelpad buiten kerngebied in natuur | <input checked="" type="checkbox"/> Weg voor plaatselijk verkeer | |
| <input type="checkbox"/> Lokale gewestweg door natuur | | | |

Legende

- Ideaal
- Ook mogelijk
- Slechts toepasbaar bij geschikte verkeersdruk en -samenstelling
- Ongeschikt

BPIV Recreatief

Meer licht op specifieke plaatsen in het weekend



Legende

- zonsopgang
- dag
- zonsondergang
- nacht
- 100% licht
- 75% licht
- 50% licht
- 30% licht
- licht uit

Brandprogramma's geschikt voor:


- | | | | |
|-------------------------------------------------------------|----------------------------------------------------------------------------------------|-----------------------------------------------------------------------------------|---------------------------------------------------------------|
| <input type="checkbox"/> Bovenlokale verbinding | <input type="checkbox"/> Landelijke verbinding | <input type="checkbox"/> Woonstraat centrum | <input type="checkbox"/> KMO-zone |
| <input type="checkbox"/> Bovenlokale verbinding door natuur | <input type="checkbox"/> Landelijke verbinding natuur | <input type="checkbox"/> Woonstraat woonwijk | <input type="checkbox"/> Industriezone |
| <input type="checkbox"/> Bovenlokale gewestweg | <input type="checkbox"/> Landelijke weg | <input type="checkbox"/> Woonstraat natuur | <input type="checkbox"/> Historische kern |
| <input type="checkbox"/> Bovenlokale gewestweg door natuur | <input type="checkbox"/> Landelijke weg natuur | <input type="checkbox"/> Winkelstraat | <input type="checkbox"/> Openbaar groengebied (in kerngebied) |
| <input type="checkbox"/> Lokale verbinding | <input type="checkbox"/> Vrijliggend fietspad of wandelpad binnen kerngebied | <input type="checkbox"/> Plein [Open plein, speelplein, parkeerplein, ...] | <input type="checkbox"/> Openbaar groengebied natuur |
| <input type="checkbox"/> Lokale verbinding door natuur | <input type="checkbox"/> Vrijliggend fietspad of wandelpad buiten kerngebied | <input type="checkbox"/> Plein natuur [open plein, speelplein, parkeerplein, ...] | <input type="checkbox"/> Zeedijk |
| <input type="checkbox"/> Lokale gewestweg | <input type="checkbox"/> Vrijliggend fietspad of wandelpad buiten kerngebied in natuur | <input type="checkbox"/> Weg voor plaatselijk verkeer | |
| <input type="checkbox"/> Lokale gewestweg door natuur | | | |

Legende

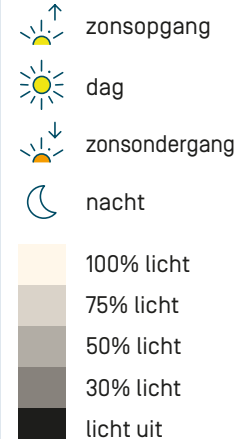
- Ideaal
- Ook mogelijk
- Slechts toepasbaar bij geschikte verkeersdrukke en -samenstelling
- Ongeschikt

BPIV Recreatief

Meer besparen



Legende



Brandprogramma's geschikt voor:

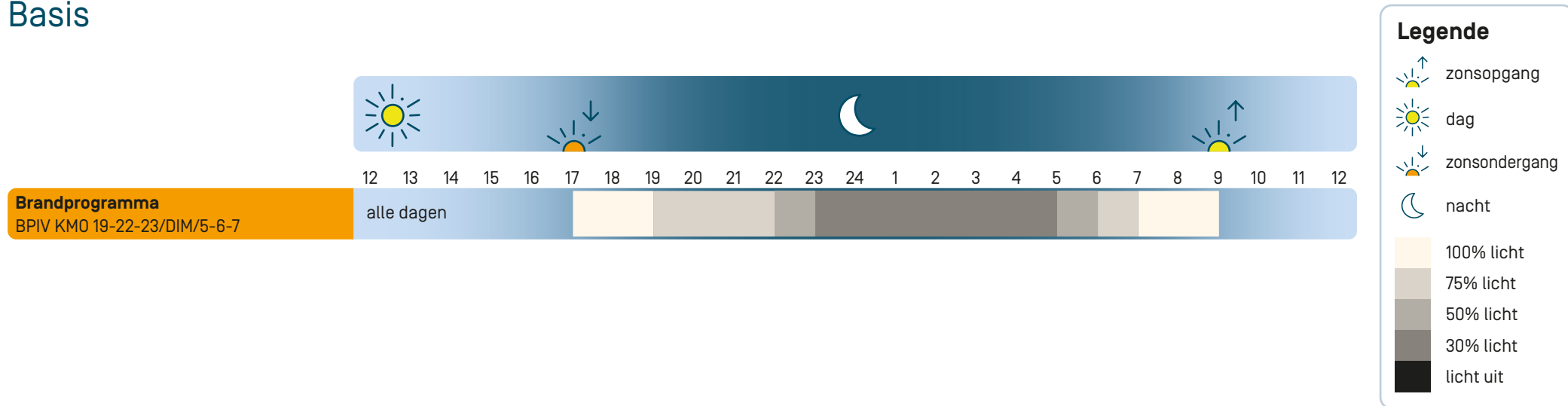
- | | | | |
|-------------------------------------------------------------|----------------------------------------------------------------------------------------|-----------------------------------------------------------------------------------|-----------------------------------------------------------------|
| <input type="checkbox"/> Bovenlokale verbinding | <input type="checkbox"/> Landelijke verbinding | <input type="checkbox"/> Woonstraat centrum | <input type="checkbox"/> KMO-zone |
| <input type="checkbox"/> Bovenlokale verbinding door natuur | <input checked="" type="checkbox"/> Landelijke verbinding natuur | <input type="checkbox"/> Woonstraat woonwijk | <input type="checkbox"/> Industriezone |
| <input type="checkbox"/> Bovenlokale gewestweg | <input type="checkbox"/> Landelijke weg | <input type="checkbox"/> Woonstraat natuur | <input type="checkbox"/> Historische kern |
| <input type="checkbox"/> Bovenlokale gewestweg door natuur | <input checked="" type="checkbox"/> Landelijke weg natuur | <input type="checkbox"/> Winkelstraat | <input type="checkbox"/> Openbaar groengebied (in kerngebied) |
| <input type="checkbox"/> Lokale verbinding | <input type="checkbox"/> Vrijliggend fietspad of wandelpad binnen kerngebied | <input type="checkbox"/> Plein [Open plein, speelplein, parkeerplein, ...] | <input checked="" type="checkbox"/> Openbaar groengebied natuur |
| <input type="checkbox"/> Lokale verbinding door natuur | <input type="checkbox"/> Vrijliggend fietspad of wandelpad buiten kerngebied | <input type="checkbox"/> Plein natuur [open plein, speelplein, parkeerplein, ...] | <input type="checkbox"/> Zeedijk |
| <input type="checkbox"/> Lokale gewestweg | <input type="checkbox"/> Vrijliggend fietspad of wandelpad buiten kerngebied in natuur | <input type="checkbox"/> Weg voor plaatselijk verkeer | |
| <input type="checkbox"/> Lokale gewestweg door natuur | | | |

Legende

- Ideaal
- Ook mogelijk
- Slechts toepasbaar bij geschikte verkeersdrukke en -samenstelling
- Ongeschikt

BPIV KMO-zone

Basis



Brandprogramma's geschikt voor:

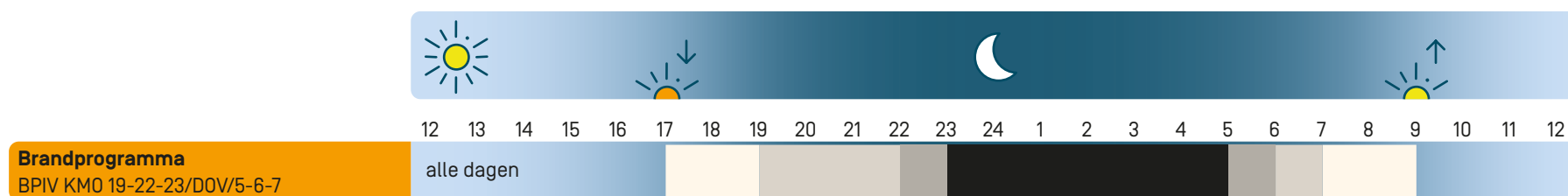
- | | | | |
|-------------------------------------------------------------|----------------------------------------------------------------------------------------|-----------------------------------------------------------------------------------|---------------------------------------------------------------|
| <input type="checkbox"/> Bovenlokale verbinding | <input type="checkbox"/> Landelijke verbinding | <input type="checkbox"/> Woonstraat centrum | <input checked="" type="checkbox"/> KMO-zone |
| <input type="checkbox"/> Bovenlokale verbinding door natuur | <input type="checkbox"/> Landelijke verbinding natuur | <input type="checkbox"/> Woonstraat woonwijk | <input type="checkbox"/> Industriezone |
| <input type="checkbox"/> Bovenlokale gewestweg | <input type="checkbox"/> Landelijke weg | <input type="checkbox"/> Woonstraat natuur | <input type="checkbox"/> Historische kern |
| <input type="checkbox"/> Bovenlokale gewestweg door natuur | <input type="checkbox"/> Landelijke weg natuur | <input type="checkbox"/> Winkelstraat | <input type="checkbox"/> Openbaar groengebied (in kerngebied) |
| <input type="checkbox"/> Lokale verbinding | <input type="checkbox"/> Vrijliggend fietspad of wandelpad binnen kerngebied | <input type="checkbox"/> Plein [Open plein, speelplein, parkeerplein, ...] | <input type="checkbox"/> Openbaar groengebied natuur |
| <input type="checkbox"/> Lokale verbinding door natuur | <input type="checkbox"/> Vrijliggend fietspad of wandelpad buiten kerngebied | <input type="checkbox"/> Plein natuur [open plein, speelplein, parkeerplein, ...] | <input type="checkbox"/> Zeedijk |
| <input type="checkbox"/> Lokale gewestweg | <input type="checkbox"/> Vrijliggend fietspad of wandelpad buiten kerngebied in natuur | <input type="checkbox"/> Weg voor plaatselijk verkeer | |
| <input type="checkbox"/> Lokale gewestweg door natuur | | | |

Legende

- Ideaal
- Ook mogelijk
- Slechts toepasbaar bij geschikte verkeersdrukke en -samenstelling
- Ongeschikt

BPIV KMO-zone

Meer besparen



Brandprogramma
BPIV KMO 19-22-23/DOV/5-6-7

Legende

- zonsopgang
- dag
- zonsondergang
- nacht
- 100% licht
- 75% licht
- 50% licht
- 30% licht
- licht uit

Brandprogramma's geschikt voor:


- | | | | |
|-------------------------------------------------------------|----------------------------------------------------------------------------------------|-----------------------------------------------------------------------------------|---------------------------------------------------------------|
| <input type="checkbox"/> Bovenlokale verbinding | <input type="checkbox"/> Landelijke verbinding | <input type="checkbox"/> Woonstraat centrum | <input checked="" type="checkbox"/> KMO-zone |
| <input type="checkbox"/> Bovenlokale verbinding door natuur | <input type="checkbox"/> Landelijke verbinding natuur | <input type="checkbox"/> Woonstraat woonwijk | <input type="checkbox"/> Industriezone |
| <input type="checkbox"/> Bovenlokale gewestweg | <input type="checkbox"/> Landelijke weg | <input type="checkbox"/> Woonstraat natuur | <input type="checkbox"/> Historische kern |
| <input type="checkbox"/> Bovenlokale gewestweg door natuur | <input type="checkbox"/> Landelijke weg natuur | <input type="checkbox"/> Winkelstraat | <input type="checkbox"/> Openbaar groengebied (in kerngebied) |
| <input type="checkbox"/> Lokale verbinding | <input type="checkbox"/> Vrijliggend fietspad of wandelpad binnen kerngebied | <input type="checkbox"/> Plein [Open plein, speelplein, parkeerplein, ...] | <input type="checkbox"/> Openbaar groengebied natuur |
| <input type="checkbox"/> Lokale verbinding door natuur | <input type="checkbox"/> Vrijliggend fietspad of wandelpad buiten kerngebied | <input type="checkbox"/> Plein natuur [open plein, speelplein, parkeerplein, ...] | <input type="checkbox"/> Zeedijk |
| <input type="checkbox"/> Lokale gewestweg | <input type="checkbox"/> Vrijliggend fietspad of wandelpad buiten kerngebied in natuur | <input type="checkbox"/> Weg voor plaatselijk verkeer | |
| <input type="checkbox"/> Lokale gewestweg door natuur | | | |

Legende

- Ideaal
- Ook mogelijk
- Slechts toepasbaar bij geschikte verkeersdrukke en -samenstelling
- Ongeschikt

BPIV Fietspadverlichting

Basis



Brandprogramma's geschikt voor:


- | | | | |
|-------------------------------------------------------------|-----------------------------------------------------------------------------------------|-----------------------------------------------------------------------------------|---------------------------------------------------------------|
| <input type="checkbox"/> Bovenlokale verbinding | <input type="checkbox"/> Landelijke verbinding | <input type="checkbox"/> Woonstraat centrum | <input type="checkbox"/> KMO-zone |
| <input type="checkbox"/> Bovenlokale verbinding door natuur | <input type="checkbox"/> Landelijke verbinding natuur | <input type="checkbox"/> Woonstraat woonwijk | <input type="checkbox"/> Industriezone |
| <input type="checkbox"/> Bovenlokale gewestweg | <input type="checkbox"/> Landelijke weg | <input type="checkbox"/> Woonstraat natuur | <input type="checkbox"/> Historische kern |
| <input type="checkbox"/> Bovenlokale gewestweg door natuur | <input type="checkbox"/> Landelijke weg natuur | <input type="checkbox"/> Winkelstraat | <input type="checkbox"/> Openbaar groengebied (in kerngebied) |
| <input type="checkbox"/> Lokale verbinding | <input checked="" type="checkbox"/> Vrijliggend fietspad of wandelpad binnen kerngebied | <input type="checkbox"/> Plein [Open plein, speelplein, parkeerplein, ...] | <input type="checkbox"/> Openbaar groengebied natuur |
| <input type="checkbox"/> Lokale verbinding door natuur | <input checked="" type="checkbox"/> Vrijliggend fietspad of wandelpad buiten kerngebied | <input type="checkbox"/> Plein natuur [open plein, speelplein, parkeerplein, ...] | <input type="checkbox"/> Zeedijk |
| <input type="checkbox"/> Lokale gewestweg | <input type="checkbox"/> Vrijliggend fietspad of wandelpad buiten kerngebied in natuur | <input type="checkbox"/> Weg voor plaatselijk verkeer | |
| <input type="checkbox"/> Lokale gewestweg door natuur | | | |

Legende

- Ideaal
- Ook mogelijk
- Slechts toepasbaar bij geschikte verkeersdrukte en -samenstelling
- Ongeschikt

BPIV Fietspadverlichting

Meer besparen



Brandprogramma's geschikt voor:

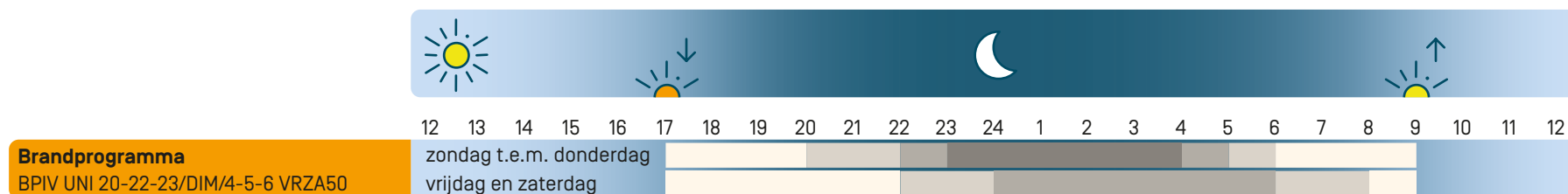
- | | | | |
|-------------------------------------------------------------|---------------------------------------------------------------------------------------------------|-----------------------------------------------------------------------------------|---------------------------------------------------------------|
| <input type="checkbox"/> Bovenlokale verbinding | <input type="checkbox"/> Landelijke verbinding | <input type="checkbox"/> Woonstraat centrum | <input type="checkbox"/> KMO-zone |
| <input type="checkbox"/> Bovenlokale verbinding door natuur | <input type="checkbox"/> Landelijke verbinding natuur | <input type="checkbox"/> Woonstraat woonwijk | <input type="checkbox"/> Industriezone |
| <input type="checkbox"/> Bovenlokale gewestweg | <input type="checkbox"/> Landelijke weg | <input type="checkbox"/> Woonstraat natuur | <input type="checkbox"/> Historische kern |
| <input type="checkbox"/> Bovenlokale gewestweg door natuur | <input type="checkbox"/> Landelijke weg natuur | <input type="checkbox"/> Winkelstraat | <input type="checkbox"/> Openbaar groengebied (in kerngebied) |
| <input type="checkbox"/> Lokale verbinding | <input checked="" type="checkbox"/> Vrijliggend fietspad of wandelpad binnen kerngebied | <input type="checkbox"/> Plein [Open plein, speelplein, parkeerplein, ...] | <input type="checkbox"/> Openbaar groengebied natuur |
| <input type="checkbox"/> Lokale verbinding door natuur | <input checked="" type="checkbox"/> Vrijliggend fietspad of wandelpad buiten kerngebied | <input type="checkbox"/> Plein natuur [open plein, speelplein, parkeerplein, ...] | <input type="checkbox"/> Zeedijk |
| <input type="checkbox"/> Lokale gewestweg | <input checked="" type="checkbox"/> Vrijliggend fietspad of wandelpad buiten kerngebied in natuur | <input type="checkbox"/> Weg voor plaatselijk verkeer | |
| <input type="checkbox"/> Lokale gewestweg door natuur | | | |

Legende

- Ideaal
- Ook mogelijk
- Slechts toepasbaar bij geschikte verkeersdruk en -samenstelling
- Ongeschikt

BPIV Universeel

Basis



Legende

- zonsopgang
- dag
- zonsondergang
- nacht
- 100% licht
- 75% licht
- 50% licht
- 30% licht
- licht uit

Brandprogramma's geschikt voor:

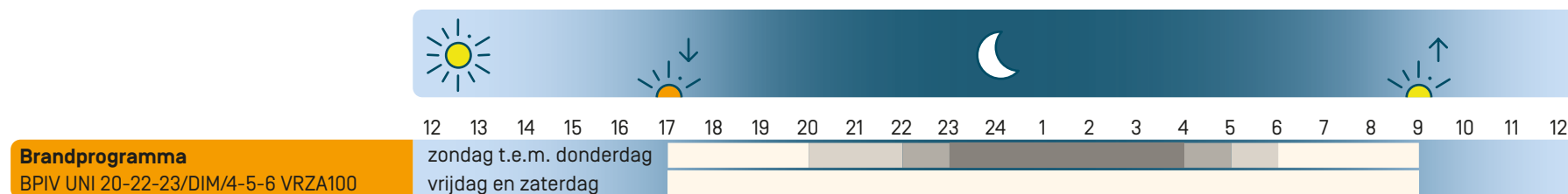
- | | | | |
|-------------------------------------------------------------|----------------------------------------------------------------------------------------|-----------------------------------------------------------------------------------|---------------------------------------------------------------|
| <input type="checkbox"/> Bovenlokale verbinding | <input type="checkbox"/> Landelijke verbinding | <input type="checkbox"/> Woonstraat centrum | <input type="checkbox"/> KMO-zone |
| <input type="checkbox"/> Bovenlokale verbinding door natuur | <input type="checkbox"/> Landelijke verbinding natuur | <input type="checkbox"/> Woonstraat woonwijk | <input type="checkbox"/> Industriezone |
| <input type="checkbox"/> Bovenlokale gewestweg | <input type="checkbox"/> Landelijke weg | <input type="checkbox"/> Woonstraat natuur | <input type="checkbox"/> Historische kern |
| <input type="checkbox"/> Bovenlokale gewestweg door natuur | <input type="checkbox"/> Landelijke weg natuur | <input type="checkbox"/> Winkelstraat | <input type="checkbox"/> Openbaar groengebied (in kerngebied) |
| <input type="checkbox"/> Lokale verbinding | <input type="checkbox"/> Vrijliggend fietspad of wandelpad binnen kerngebied | <input type="checkbox"/> Plein [Open plein, speelplein, parkeerplein, ...] | <input type="checkbox"/> Openbaar groengebied natuur |
| <input type="checkbox"/> Lokale verbinding door natuur | <input type="checkbox"/> Vrijliggend fietspad of wandelpad buiten kerngebied | <input type="checkbox"/> Plein natuur [open plein, speelplein, parkeerplein, ...] | <input type="checkbox"/> Zeedijk |
| <input type="checkbox"/> Lokale gewestweg | <input type="checkbox"/> Vrijliggend fietspad of wandelpad buiten kerngebied in natuur | <input type="checkbox"/> Weg voor plaatselijk verkeer | |
| <input type="checkbox"/> Lokale gewestweg door natuur | | | |

Legende

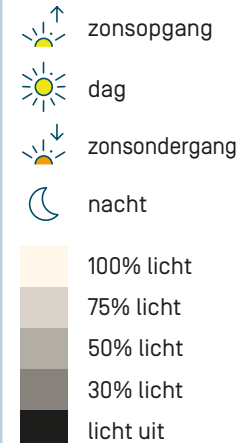
- Ideaal
- Ook mogelijk
- Slechts toepasbaar bij geschikte verkeersdrukke en -samenstelling
- Ongeschikt

BPIV Universeel

Meer licht op specifieke plaatsen in het weekend



Legende



Brandprogramma's geschikt voor:

- | | | | |
|--------------------------------------|-----------------------------------------------------------------|------------------------------------------------------------|----------------------------------------|
| ■ Bovenlokale verbinding | ■ Landelijke verbinding | ■ Woonstraat centrum | ■ KMO-zone |
| ■ Bovenlokale verbinding door natuur | ■ Landelijke verbinding natuur | ■ Woonstraat woonwijk | ■ Industriezone |
| ■ Bovenlokale gewestweg | ■ Landelijke weg | ■ Woonstraat natuur | ■ Historische kern |
| ■ Bovenlokale gewestweg door natuur | ■ Landelijke weg natuur | ■ Winkelstraat | ■ Openbaar groengebied (in kerngebied) |
| ■ Lokale verbinding | ■ Vrijliggend fietspad of wandelpad binnen kerngebied | ■ Plein [Open plein, speelplein, parkeerplein, ...] | ■ Openbaar groengebied natuur |
| ■ Lokale verbinding door natuur | ■ Vrijliggend fietspad of wandelpad buiten kerngebied | ■ Plein natuur [open plein, speelplein, parkeerplein, ...] | ■ Zeedijk |
| ■ Lokale gewestweg | ■ Vrijliggend fietspad of wandelpad buiten kerngebied in natuur | ■ Weg voor plaatselijk verkeer | |
| ■ Lokale gewestweg door natuur | | | |

Legende

- ✓ Ideaal
- Ook mogelijk
- Slechts toepasbaar bij geschikte verkeersdrukte en -samenstelling
- Ongeschikt

BPIV Universeel

Meer besparen



Legende

- zonsopgang
- dag
- zonsondergang
- nacht
- 100% licht
- 75% licht
- 50% licht
- 30% licht
- licht uit

Brandprogramma's geschikt voor:

- Bovenlokale verbinding
- Bovenlokale verbinding door natuur
- Bovenlokale gewestweg
- Bovenlokale gewestweg door natuur
- Lokale verbinding
- Lokale verbinding door natuur
- Lokale gewestweg
- Lokale gewestweg door natuur
- Landelijke verbinding
- Landelijke verbinding natuur
- Landelijke weg
- Landelijke weg natuur
- Vrijliggend fietspad of wandelpad binnen kerngebied
- Vrijliggend fietspad of wandelpad buiten kerngebied
- Vrijliggend fietspad of wandelpad buiten kerngebied in natuur
- Woonstraat centrum
- Woonstraat woonwijk
- Woonstraat natuur
- Winkelstraat
- Plein [Open plein, speelplein, parkeerplein, ...]
- Plein natuur [open plein, speelplein, parkeerplein, ...]
- Weg voor plaatselijk verkeer
- KMO-zone
- Industriezone
- Historische kern
- Openbaar groengebied [in kerngebied]
- Openbaar groengebied natuur
- Zeedijk


Legende


- Ideaal
- Ook mogelijk
- Slechts toepasbaar bij geschikte verkeersdrukke en -samenstelling
- Ongeschikt



Heb je nog vragen?

We helpen je graag verder!

 Contacteer je lokale relatiebeheerder

 fluvius-aanbodopenbareverlichting@fluvius.be

fluvius.
Tot bij u

